

CONGRÈS DE L'ORDRE DES URBANISTES DU QUÉBEC 2014

# Aménager le Québec des régions, **au-delà des frontières**

en collaboration avec le Secrétariat international de l'eau  
et les Amis de la vallée du Saint-Laurent



## Message du gouvernement du Québec

Considéré par l'ensemble de la population comme l'une de nos plus grandes richesses patrimoniales et environnementales, le fleuve Saint-Laurent constitue certainement l'un des symboles les plus évocateurs du Québec. À la fois fondement de notre histoire et de notre développement social, culturel et économique, le Saint-Laurent est indissociable de notre identité collective.

C'est avec beaucoup de plaisir que nous nous associons au congrès annuel de l'Ordre des urbanistes du Québec. Son thème principal et plusieurs de ses ateliers démontrent à quel point il s'avère important d'avoir une vision d'ensemble et cohérente du fleuve, des cours d'eau, de l'aménagement territorial et des pratiques d'urbanisme. De plus, ce congrès favorise l'émergence d'idées susceptibles d'accroître la mise en valeur de cette exceptionnelle porte d'entrée sur l'Amérique du Nord.

À cet égard, l'aménagement de la promenade Samuel De Champlain à Québec, véritable oasis au cœur de la ville, constitue non seulement un legs majeur et durable du gouvernement du Québec à la Capitale-Nationale, mais également un spectaculaire exemple de l'apport des urbanistes dans le réaménagement des berges du fleuve.

Le premier ministre et le gouvernement du Québec vous convient à un nouveau chapitre avec la mise en œuvre prochaine de la première stratégie maritime de l'histoire du Québec. Cette stratégie entend poser les bases d'une nouvelle approche intégrée et appliquée du secteur maritime. En effet, le fleuve Saint-Laurent et ses abords sont des espaces extrêmement complexes, soumis à de nombreux intérêts, activités et normes réglementaires. Dans ce contexte, les urbanistes joueront un rôle essentiel et primordial dans l'implantation de la stratégie maritime. Par le recours aux instruments de planification et de réglementation, nous comptons sur vous pour veiller à l'harmonisation, à la gestion et à la conciliation des diverses utilisations du fleuve et de ses zones côtières.

En terminant, nous tenons à vous féliciter d'avoir choisi la région de Charlevoix et ses magnifiques paysages côtiers pour tenir votre congrès annuel et nous vous invitons à profiter pleinement de ce cadre enchanteur durant vos diverses activités.



*Sam Hamad*

Sam Hamad

Ministre du Travail et ministre responsable  
de la région de la Capitale-Nationale



*Jean D'Amour*

Jean D'Amour

Ministre délégué aux Transports et à l'Implantation de la stratégie  
maritime et ministre responsable des régions du Bas-Saint-Laurent  
et de la Gaspésie-Îles-de-la-Madeleine

## Mot du comité organisateur

La rencontre annuelle des urbanistes aura lieu à Baie-Saint-Paul du 24 au 26 septembre 2014 sous le thème « **Aménager le Québec des régions... au-delà des frontières** ». Dans une réflexion sur un projet territoire pour le Québec, les conférenciers et les participants se pencheront sur le Bassin des Grands Lacs et du fleuve Saint-Laurent aussi bien que sur la minuscule Île aux Pommes, réserve naturelle privée de l'estuaire.

Toutes les municipalités du Québec se doivent de réfléchir et d'agir sur leur façon de traiter leur rapport au fleuve et à ses affluents. Que deviendront les villes portuaires et les bases nautiques du Québec face à l'évolution appréhendée du commerce mondial et du tourisme?

La région de Charlevoix offre un laboratoire où se concilient beauté, nature et potentiel de développement. Il sera question du rôle et de la responsabilité des urbanistes face à la gestion exemplaire d'un territoire stratégique pour l'ensemble des Québécois mais aussi dans le meilleur intérêt des populations de ce gigantesque bassin versant, voire de la petite planète bleue.

Des conférenciers reconnus, des gens d'affaires réputés, des gestionnaires chevronnés viendront nous présenter les clés d'une telle réflexion sur l'avenir du Québec des régions à la lumière d'une pensée à la fois locale, québécoise, transfrontalière et internationale.

Serge Fillion, coprésident  
Diane Lemire, coprésidente

Membres du comité : Paul Arsenault, Marc Bertrand, Catherine Boisclair,  
Jean Guyard, Guillaume Neveu, Nathalie Prud'homme, Claude Beaulac,  
Andréanne Godon et Geneviève Masson

### Le bassin hydrographique des Grands Lacs et du Saint-Laurent...

Couvre environ  
**3,5 millions**  
de kilomètres  
carrés

Compte  
plus de  
**55 millions**  
d'habitants

Plus de **15 000 organismes**  
interviennent sur le contrôle de  
son développement et aménagement.

# Programme officiel – Congrès OUQ – 2014

## Aménager le Québec des régions... au-delà des frontières

**MERCREDI 24 SEPTEMBRE 2014**

11 h – 18 h **Accueil des congressistes**

13 h 30 à 15 h – Salle Fillion-Labbé

### Ateliers précongrès « fleuve et forêt »

Les ateliers fleuve et forêt visent à introduire les notions de protection, de gestion responsable et de mise en valeur touristique et économique de deux grandes ressources naturelles du Québec, soit sa forêt boréale et son fleuve Saint-Laurent. Les prescriptions de nos experts invités seront à considérer dans tous nos plans et projets d'aménagement.

### Une nouvelle ère en dragage pour l'Est canadien

**Steve Côté, directeur, développement des affaires – Travaux maritimes Océan et Océan Dragage DSM**

*Steve Côté est responsable du développement des affaires de toutes les activités de dragage, de location d'équipements maritimes spécialisés, des quais flottants industriels et de la division de remorquage portuaire pour le Groupe Océan.*

Cet atelier proposera un survol du marché de dragage dans l'est du Canada versus dans le reste du monde. Il exposera les différents types de dragage et expliquera les avantages d'une drague à succion pour l'est du Canada et finalement, les enjeux et problématiques concluront le tout.



### L'urbanisme au cœur de la gestion intégrée des tributaires du Saint-Laurent

**Antoine Verville, directeur général adjoint, Regroupement des organismes de bassins versants du Québec (ROBVQ)**

*Antoine Verville coordonne le développement et la mise en œuvre de l'ensemble des programmes, projets et services du ROBVQ. Il collabore aussi à plusieurs activités nationales et internationales en matière de gestion de l'eau.*

Cet atelier permettra d'identifier le rôle crucial que peuvent jouer les urbanistes dans la gestion intégrée de l'eau. Il exposera des exemples de collaborations innovantes entre les organismes de bassins versants (OBV) du Québec et les services d'urbanisme et d'aménagement de municipalités. Finalement, un tout nouvel outil de partage de bonnes pratiques municipales en matière de gestion de l'eau, le Répert' eau sera présenté.



### La consultation des régions comme levier d'un dialogue ouvert et productif

**Jocelyn Fortier, président-directeur général par intérim, STQ**

*Depuis 1981, Me Jocelyn Fortier est à l'emploi de la Société des traversiers du Québec (STQ) où il a occupé les fonctions de secrétaire corporatif et conseiller juridique et de vice-président aux affaires juridiques et secrétaire général. En mai 2014, Me Fortier a été nommé président-directeur général par intérim de la STQ. Me Fortier est également vice-président du conseil d'administration de la Société de développement du Saint-Laurent (SODES). Il a été membre du conseil d'administration de Canadian Shipowner's Mutual Assurance Association de 1994 à 2014 et du conseil des fiduciaires du Fonds de pension du Syndicat canadien des officiers de marine marchande de 1996 à 2008.*

La nouvelle stratégie maritime du gouvernement du Québec vise à mettre en valeur tout le potentiel du fleuve et de l'estuaire du Saint-Laurent. La Société des traversiers du Québec, un des intervenants clé du domaine maritime au Québec depuis plus de 40 ans, vous brosera un tableau de son initiative de consultation ancrée au sein des milieux qu'elle dessert : les comités consultatifs régionaux (CCR).



## Retour du bois dans la construction de moyenne et grande hauteur

**Christian Dagenais, Chercheur – Comportement au feu des bâtiments, FPInnovations**

*Christian Dagenais possède plus de 15 années d'expérience comme ingénieur de produits de bois d'ingénierie structureaux chez divers fabricants. Il travaille depuis 2011 comme chercheur sur la performance incendie des bâtiments chez FPInnovations.*

Les solutions prescriptives du Code de construction du Québec limite présentement à 4 étages la construction de bâtiments à structure de bois. De par la densification urbaine et de règlements municipaux exigeant des bâtiments de 5 et 6 étages, le bois devient donc automatiquement exclu parmi les options aux concepteurs. Cette présentation traitera des travaux menés jusqu'à présent afin de favoriser la construction d'habitations de 6 étages de structures de bois.



15 h 00 à 17 h 30 – Salle Multifonction

## Mot de bienvenue

### Conférences d'ouverture : Un fleuve, une vision

**Donald Bonsant, urbaniste, président de l'Ordre des urbanistes du Québec**

**Jean Fortin, Maire de Baie-Saint-Paul**

**Caroline Simard, Députée de Charlevoix-Côte-de-Beaupré et adjointe parlementaire du premier ministre pour les volets jeunesse et petite enfance et lutte contre l'intimidation**

**Jean D'Amour, Ministre délégué aux Transports et à l'Implantation de la stratégie maritime, responsable de la région du Bas-Saint-Laurent et de la région de la Gaspésie—Îles-de-la-Madeleine**

## Les Grands Lacs et le fleuve Saint-Laurent : un avenir à construire

**L'honorable Benoît Bouchard, Commissaire à la Commission mixte internationale**

*L'honorable Benoît Bouchard a été élu député fédéral de la circonscription de Roberval en 1984, et il a occupé plusieurs postes au sein du Cabinet fédéral de 1986 à 1993, dont ministre des Transports, ministre de l'Industrie, des Sciences et de la Technologie et ministre de la Santé et du Bien-être. En 1993, il a été nommé ambassadeur en France. Il a été président du Bureau de la sécurité des transports du Canada de 1996 à 2001. M. Bouchard a participé aux questions relatives aux Premières nations à partir de 2002. Entre 2004 et 2010, il a été négociateur fédéral en chef avec la corporation des Mamuitun représentant les nations innues de Mashteuitash, Natashquan et Essipit.*



Le bassin des Grands Lacs et du fleuve Saint-Laurent comprend un réseau de lacs majestueux et de gros cours d'eau qui s'étendent sur une distance de 3 700 kilomètres depuis les eaux d'amont du lac Supérieur jusqu'au golfe du Saint-Laurent. Les Grands Lacs forment à eux seuls le plus grand système d'eau douce du monde.

Lors de cette conférence, nous nous pencherons sur les nombreuses années que la Commission a consacré aux travaux sur les questions entourant la qualité de l'eau des Grands Lacs, et sa quantité, en faisant des rapprochements avec les enjeux qui se présentent dans le réseau fluvial du Saint Laurent. Les questions abordées porteront notamment sur l'enrichissement en éléments nutritifs et la prolifération d'algues nuisibles, la régularisation des niveaux d'eau et les inondations.



## Le Saint-Laurent, un fleuve pluriel

**Henri Dorion, professeur et géographe et Pierre Lahoud, historien et photographe**

*Henri Dorion a étudié le droit et la géographie. Il a participé à des commissions gouvernementales et l'écriture d'ouvrages sur divers enjeux.*

*Historien et photographe, Pierre Lahoud a choisi le point de vue des nuages pour exprimer son amour de l'architecture et des paysages du Québec. Il sillonne son pays en avion depuis plus de trente-cinq ans, caméra au poing, à la recherche de la lumière et de l'angle qui révéleront des trésors insoupçonnés.*

Dans le paysage québécois et nord-américain, le Saint-Laurent, à l'instar de tous les grands fleuves du monde, n'est ni une solution de continuité ni une frontière, ni une coupure, mais plutôt une épine dorsale, une ligne de vie qui a, de ce fait, une vocation identitaire, urbaine et internationale.




## L'île aux Pommes en héritage

### Gaston Déry, ingénieur et propriétaire de la réserve naturelle privée de l'île aux Pommes

*Gaston Déry est à l'emploi d'Arrimage Québec depuis août 2014 comme vice-président, développement durable. Il présente une feuille de route diversifiée et ses diverses implications professionnelles l'ont amené à participer à plusieurs dossiers et réalisations au Québec et au Canada.*

La conférence présentera la démarche citoyenne d'une famille qui, depuis quatre générations, consacre toutes ses énergies dans la sauvegarde et la mise en valeur d'une île du Bas-Saint-Laurent. Œuvre familiale de revitalisation motivée par le respect de la nature, la famille Déry s'est investie afin de protéger et d'aménager l'île aux Pommes pour favoriser un habitat accueillant une faune ailée, offrir un refuge à la deuxième colonie en importance d'eiders à duvets de l'estuaire et rendre cette île disponible aux scientifiques associés aux études sur la sauvagine et aux milieux naturels. Elle a posé un geste méritoire en se privant des bienfaits habituels d'une île privée en sollicitant et obtenant sa reconnaissance comme réserve naturelle en milieu privé par le gouvernement du Québec.



## La gestion des ressources en eau du local au global appelle une gestion intégrée, une vision territoriale au-delà des frontières et une participation de tous et de toutes

### Raymond Jost, fondateur du Secrétariat international de l'eau

*Raymond Jost est né à Strasbourg, en Alsace. Après des études universitaires en éducation spécialisée, il a été invité au Québec en 1965 en tant que lauréat du Conseil des Arts du Canada, pour parfaire ses études. Pendant plus de 20 ans, il a œuvré auprès des jeunes en difficulté. En 1990, il a organisé à Montréal, le forum international L'Eau c'est la vie. C'est de cette initiative réunissant une centaine de personnes venues de partout dans le monde et impliquées dans la gestion durable de l'eau qu'est né le Secrétariat international de l'eau (SIE), qui a pour mandat l'application des principes énoncés dans la Charte de Montréal sur l'eau potable et l'assainissement. M. Jost est le fondateur du SIE dont il a été le Secrétaire général de 1990 à 2013.*



Monsieur Jost témoignera de deux processus impliquant particulièrement la société civile :

- « Des solitudes au ralliement » Symphonie Grands Lacs – Saint-Laurent et son golfe
- L'École de la Vie du Fleuve Niger : des élèves, une classe spéciale.

17 h 30 à 18 h      **Ouverture du salon des exposants**

18 h à 19 h 30      Cocktail – Foyer

19 h 30              Souper libre

## JEUDI 25 SEPTEMBRE 2014

7 h 30 à 8 h 30      Petit-déjeuner des congressistes et salon des exposants – Foyer

8 h 30 à 10 h – Salle Multifonction

### Conférences thématiques : Approches pour une gestion durable et optimale de l'urbanisation

À l'ère du développement durable, le territoire apparaît comme une ressource précieuse et limitée, à utiliser de la façon la plus optimale possible. Les urbanistes sont au cœur de cette réflexion qui touche la gestion de l'urbanisation. De nouvelles approches ont été développées, ici et ailleurs, afin de tendre vers un aménagement durable du territoire. L'élaboration d'un projet de territoire, l'adoption d'une politique de localisation, la création d'écoquartiers, les sujets abordés sauront outiller et susciter la discussion.

### Comment fédérer les divers paliers de décision autour d'un projet commun ? Exemples à l'échelle du territoire suisse.

**Florent Joerin, professeur à l'École d'Ingénierie et de Gestion du Canton de Vaud (Heig-VD) et directeur de l'Institut G2C**

*Florent Joerin est directeur de l'Institut G2C (Géomatique, Gestion de l'environnement, Construction et maîtrise d'ouvrage) de la Haute École d'Ingénierie et de Gestion du Canton de Vaud, situé à Yverdon-les-Bains, en Suisse. Il est aussi privat-docent à l'Université de Lausanne. Il a été titulaire de la Chaire de recherche du Canada en aide à la décision territoriale et professeur à l'ESAD de 2003 à 2013.*



Cette communication proposera un tour d'horizon de l'évolution relativement récente des principaux outils d'aménagement du territoire en Suisse en tentant de mettre en évidence certaines réussites et difficultés. Nous verrons notamment que le rôle de plus en plus important que prend la Confédération dans le champ de l'aménagement du territoire est controversé lorsque celui-ci entre en concurrence avec les compétences traditionnelles des cantons et des communes.

### **Bâtir au bon endroit, un placement à long terme**

**Jeanne Robin, directrice générale adjointe de Vivre en Ville**

*Directrice générale adjointe de Vivre en Ville depuis 2008, Jeanne Robin se spécialise dans le développement urbain durable via plusieurs projets de sensibilisation, la rédaction de guides de bonnes pratiques et la présentation de conférences. Elle est également chargée de cours à l'École supérieure d'aménagement du territoire et de développement régional de l'Université Laval. Elle possède dix ans d'expérience en recherche, rédaction, communication, sensibilisation et gestion de projets.*



L'éparpillement des activités socioéconomiques sur le territoire est une réalité à laquelle doivent faire face les municipalités régionales et locales, qui sont appelées à recourir à de nouvelles approches pour assurer une gestion durable et optimale de l'urbanisation. Vivre en Ville propose aux autorités municipales de mettre en œuvre une politique de localisation qui vise la consolidation de leur centre-ville et des autres centralités stratégiques, capables de structurer un quartier ou l'agglomération autour d'elles. L'objectif est d'infléchir les choix de localisation des activités, choix qui s'avèrent déterminants pour la mobilité des personnes, la qualité et la vitalité des quartiers ou encore pour l'attractivité et la compétitivité des entreprises. Les municipalités qui prennent le parti de bâtir au bon endroit encouragent alors des localisations gagnantes à la fois pour la ville, pour les organisations et pour les citoyens.

### **Le PAE- Outil discrétionnaire par excellence pour encadrer le développement**

**Diane Lemire, directrice du service d'urbanisme, Ville de Baie-Saint-Paul**

*Diane Lemire est Directrice du service d'urbanisme et patrimoine de la ville de Baie-Saint-Paul, depuis 2003. Elle a participé à la création et la consolidation de son service qui aujourd'hui compte 5 membres à temps plein sans compter les nombreux mandats donnés à l'externe chaque année. Même si elle a touché à tout en urbanisme, son domaine de prédilection est la protection, l'intégration et la mise en valeur de l'environnement bâti et naturel. Elle affectionne particulièrement les règlements discrétionnaires tels que le PAE, le PIIA et les usages conditionnels.*



Une des approches que la ville de Baie-Saint-Paul privilégie, dans le but d'atteindre les objectifs du plan d'action de son Agenda 21, ainsi que de son plan d'urbanisme, est l'utilisation d'outils discrétionnaires, tels que le PAE. Règlement de prédilection de la Ville, afin de s'assurer que le développement se fasse dans le respect des caractéristiques bâti et naturel du milieu.

10 h 00 à 10 h 30    Pause santé – Foyer

10 h 30 à 12 h 30 – Salle Multifonction


### **Conférences thématiques : Gestion de l'eau, du littoral, aménagement et tourisme**

Les zones de contact où les eaux baignent la côte sont les lieux privilégiés de tous les enjeux de conservation des milieux naturels, d'aménagement urbain et de sécurité civile. Ce sont à la fois de vastes paysages ouverts sur les contrastes de la nature, de riches habitats fauniques, des plaines inondables, des deltas en mouvement, des voies d'accès vers l'hinterland, des sites portuaires de transbordement et des pôles de développement urbain. Différents modèles de gestion ont été développés pour concilier l'intégration complexe des activités touristiques et récréatives à ces diverses fonctions des côtes maritimes ou fluviales. Sous le thème « *Gestion du littoral, aménagement et tourisme* », trois conférences sur des expériences françaises et québécoise.

## Le parc nautique régional de la MRC de Charlevoix

**Marc Bertrand, urbaniste et géographe**

*Marc Bertrand est membre de l'Ordre des Urbanistes du Québec. Son parcours professionnel est riche et diversifié, avec, notamment, un séjour à Niamey au Niger de 2006 à 2010. Depuis, monsieur Bertrand s'est joint, à titre d'urbaniste, à l'équipe de la Ville de Baie-Saint-Paul, puis, récemment, à celle du CLD de la MRC de Charlevoix comme chargé de projet du Parc nautique régional de la MRC de Charlevoix.*



Peu à peu, les vaisseaux, les navires, les goélettes, les voiliers de plaisance et leurs valeureux marins ont déserté en douce la côte de Charlevoix. La réappropriation du Saint-Laurent et de ses activités nautiques figure aujourd'hui à l'ordre du jour des communautés riveraines de la MRC de Charlevoix. La mise en valeur intégrée d'installations portuaires et de parcs riverains anime la communauté d'affaires régionale et stimule autant les élus de la MRC, d'une voix unanime, à donner un nouveau souffle de vie au passage du fleuve sur leur territoire. Ce projet de création du parc nautique régional de la MRC de Charlevoix s'inscrit aussi à l'intérieur d'un ambitieux programme du gouvernement du Québec en vue de repositionner le Saint-Laurent au cœur de notre développement économique et social.

## La gestion intégrée du Saint-Laurent, une place de choix pour les urbanistes

**Benoît Massicotte, directeur des communications et des affaires corporatives, Communauté métropolitaine de Québec (CMQ)**

*Détenteur d'un baccalauréat et d'une maîtrise en géographie, M. Benoît Massicotte possède une solide expérience en matière de communications, de relations publiques et de relations gouvernementales. Depuis 2003, il œuvre au sein de la Communauté métropolitaine de Québec, d'abord en tant que coordonnateur aux communications et aux consultations, puis à titre de secrétaire et, maintenant, comme directeur des communications et des affaires corporatives.*



Sous le leadership de la Communauté métropolitaine de Québec (CMQ), les acteurs de l'eau de la région travaillent à l'élaboration d'un plan d'action qui permettra de maximiser toutes les ressources du fleuve Saint-Laurent. La présentation portera notamment sur le contexte de la mise en place de la TCR, le rôle de la CMQ dans la démarche, les principales étapes du projet ainsi que sur les résultats attendus.

## Le Val de Loire, Patrimoine mondial de l'UNESCO: concilier la préservation des qualités patrimoniales et la nécessaire modernisation d'un paysage culturel fluvial d'exception

**Yves Joulain, président de la Maison de Loire en Anjou et Myriam Laidet, chargée de mission à la Mission Val de Loire UNESCO.**

*Yves Joulain est ingénieur et président de l'Association Maison de Loire en Anjou. Il est aussi président du site Natura2000 – Montsoreau / Les Ponts de Cé et membre de la Conférence des acteurs du Plan de Loire Grandeur Nature.*

*Myriam Laidet urbaniste, chargée de mission Patrimoine et action territoriale, Mission Val de Loire Patrimoine mondial. Myriam Laidet est géographe et urbaniste. En qualité d'expert auprès du Centre du patrimoine mondial de l'UNESCO, elle a coordonné la création du Plan de gestion de la capitale impériale du Vietnam, Hué, et la mise en place de fonds européens d'aide à la rénovation des centres historiques de Hué (Vietnam) et Phnom Penh. Elle a rejoint en 2002 la Mission Val de Loire pour mettre en place le dispositif de gestion territoriale du site UNESCO, en partenariat avec l'État et les Conseils régionaux Centre et Pays de la Loire. Elle a développé un réseau européen de gestionnaires de sites UNESCO, « le réseau des vignobles du patrimoine mondial » et participé à la publication, en 2012, d'un guide sur la protection et la mise en valeur de ces espaces d'exception. Elle intervient, par ailleurs, dans le cadre de Masters universitaires, en Val de Loire, sur l'actualité des outils et stratégies de gestion territoriale des paysages culturels fluviaux en Europe.*




L'inscription UNESCO du Val de Loire en 2000 consacre la qualité d'un patrimoine architectural et urbain - les prestigieux châteaux et ses cités historiques – ainsi que celle d'un paysage fluvial parmi les plus aboutis au monde, la mémoire de l'interaction entre l'homme et le fleuve sur plus de deux mille ans d'histoire. Le Plan de gestion du site UNESCO, adopté en 2012, propose un cadre commun à l'ensemble des 197 collectivités concernées. L'enjeu est de concilier la préservation des qualités patrimoniales et la nécessaire modernisation de ce paysage culturel fluvial d'exception. La Mission Val de Loire, aux côtés de la Maison de la Loire d'Anjou, propose une restitution de cette aventure humaine au fil d'un grand fleuve.



## Retour d'expérience française sur la gestion concertée du littoral à l'échelle régionale : le littoral aquitain

Nicolas Castay, directeur du Groupement d'intérêt public (GIP) littoral aquitain

Nicolas Castay est titulaire d'un master en aménagement et développement territorial de l'Université de Bordeaux. Après avoir occupé, à partir de 2002, les fonctions de chef de projet dans le domaine du développement territorial dans plusieurs territoires du sud-ouest, il intègre le Conseil régional d'Aquitaine en tant que chargé de mission en charge de la politique contractuelle régionale. Il est nommé directeur du Groupement d'intérêt public littoral aquitain en juin 2012.



Le GIP littoral aquitain est un établissement administratif unique en France qui réunit toutes les collectivités locales de la côte aquitaine, ainsi que l'État en région. Outil de réflexion, de coordination et d'appui pour l'aménagement et la gestion de l'espace littoral, il permet de renforcer la cohérence des programmes d'actions locales, les partenariats ainsi que l'expertise sur les démarches à engager. Créé en 2006, opérationnel depuis 2009, il a permis, entre autres, de développer un vaste programme d'investissement sur les modes doux de déplacement, de définir une stratégie régionale de gestion de l'érosion, ou bien de produire une vision d'ensemble des enjeux littoraux d'organisation de l'espace en Aquitaine.

12 h 30 à 14 h	Lunch et salon des exposants – Foyer
14 h à 14 h 30	Présentation de la vision et des efforts d'aménagement de la Ville de Baie-Saint-Paul depuis les 20 dernières années. – Salle Multifonction
14 h 30 à 17 h 30	<b>Atelier mobile 1 - Les efforts d'aménagement et de consolidation du périmètre urbain</b> (circuit pédestre) : <ul style="list-style-type: none"><li>• L'Habitat 07- vers la maison du développement durable</li><li>• Le Jardin de François et la source d'eau potable de la Ville - quand une contrainte devient un défi d'aménagement</li><li>• L'ensemble conventuel des Petites-Franciscaines - lorsque vient le temps de passer le flambeau</li><li>• L'enfouissement des fils et le réaménagement de la rue Saint-Jean-Baptiste - Penser la rue à l'échelle humaine</li><li>• La reconstruction d'un hôpital LEED, au cœur d'un quartier animé</li></ul>
14 h 30 à 17 h 30	<b>Atelier mobile 2 - Les efforts d'aménagement en périphérie du périmètre urbain</b> (déplacement en autobus) : <ul style="list-style-type: none"><li>• Un projet exemplaire agrotouristique - La Laiterie Charlevoix;</li><li>• Le projet de développement de villégiature - Le Domaine Charlevoix.</li></ul>
18 h à 19 h	Cocktail – Foyer
19h à 22 h	<b>Souper et spectacle de cirque - Productions Inspirall</b>

COMPLET



## VENDREDI 26 SEPTEMBRE 2014

8 h à 9 h 30	<b>Assemblée générale annuelle</b> et petit-déjeuner – Salle Multifonction
9 h 45 à 10 h 15	Accueil des congressistes et présentation du projet de la Montagne du Massif de Charlevoix
11 h 15 à 15 h	<b>Le projet de la Montagne du Massif de Charlevoix</b> (déplacement en navette ferroviaire) : <ul style="list-style-type: none"><li>• L'acceptabilité sociale, Jean-Paul L'Allier, Président du conseil de l'Ordre national</li><li>• La SOGEPC (Réseau Charlevoix), Maître Denis Boutin, Langlois Kronström Desjardins</li><li>• Le point de vue du promoteur, Marco Blais, Groupe Le Massif</li><li>• Le projet du Massif, Bernard Serge Gagné et Maxime Lemieux, ABCP architecture</li></ul>



\*\*\* En cas de pluie, l'activité sera maintenue. Bottes de pluie, imperméable et parapluie sont à prévoir.



## LIEU

Situé au cœur de Baie-Saint-Paul, l'Hôtel La Ferme se veut un vaste complexe hôtelier composé de cinq pavillons inspirés par les bâtiments de ferme d'autrefois.

Dispersé autour d'une cour extérieure, chaque pavillon offre une architecture, un décor ainsi qu'une ambiance particulière rendant hommage au patrimoine culturel et historique du lieu.

Depuis juin 2012 L'Hôtel La Ferme de Baie-Saint-Paul est devenu un pôle culturel et social important pour sa communauté.

L'hôtel s'est vu de plus mériter le 1<sup>er</sup> prix des « Retail and Leisure Interiors Awards » 2012, dans la catégorie « Hotels & Service Retailers », un concours prestigieux à l'échelle mondiale où plus de 50 propriétés étaient dans la course. La presse internationale célèbre l'originalité et l'authenticité du projet.

## INSCRIPTION

Nous vous invitons à visiter la page Web de l'événement au [www.ouq.qc.ca/evenements/details/16-congres-de-l-ouq-2014](http://www.ouq.qc.ca/evenements/details/16-congres-de-l-ouq-2014) afin de réserver votre place !

Pour vous inscrire :

- Complétez le formulaire en utilisant la touche de tabulation pour naviguer d'un champ à l'autre
- L'addition et le calcul des taxes se font automatiquement.
- Sauvegardez le fichier.
- Transmettez le fichier sauvegardé par courriel à : [gballard@ouq.qc.ca](mailto:gballard@ouq.qc.ca)
- Transmettez votre chèque ainsi qu'une copie du formulaire à :  
Ordre des urbanistes du Québec,  
a/s Geneviève Ballard  
85, rue St-Paul Ouest, 4<sup>e</sup> étage, suite 410,  
Montréal, Québec, H2Y 3V4

## HÉBERGEMENT

### Hôtel La Ferme

50, rue de la ferme, Baie-Saint-Paul, Québec, G3Z 0G2

L'Ordre des urbanistes du Québec dispose d'un tarif spécial pour cet événement (229\$ chambre régulière).

Pour réserver, composez le **1 877-536-2774** et demandez

**Ordre des urbanistes.**

### Pour votre séjour dans Charlevoix

[imcha.com/hebergement-charlevoix](http://imcha.com/hebergement-charlevoix)

Louise Bédard

Courtier immobilier agréé

418-692-2908

[imcha.com/louisebedard](http://imcha.com/louisebedard)



## PARTENAIRE GOUVERNEMENTAL

Secrétariat à la  
Capitale-Nationale

Québec 

## COMMANDITAIRES ARGENT



laPersonnelle

Assureur de groupe auto, habitation  
et entreprise



## COMMANDITAIRES BRONZE



Desjardins

Coopérer pour créer l'avenir



Communauté  
métropolitaine  
de Québec

## COMMANDITAIRE DE LA NAVETTE FERROVIAIRE




## EXPOSANTS



## COMMANDITAIRES DE SOUTIEN





Ordre des  
Urbanistes du  
Québec

L'illustration choisie pour l'édition 2014 du Congrès de l'Ordre des urbanistes est un dessin original de Frédéric Back, tiré du livre *Le fleuve aux grandes eaux*, traduction littérale de Magtogoek, le nom amérindien du Saint-Laurent qui prend sa source dans les Grands Lacs et se jette dans l'Atlantique après sa longue traversée du Québec. Grâce aux nombreuses et étonnantes révélations sur les richesses passées du fleuve Saint-Laurent, l'artiste engagé souhaitait que ce film éveille les consciences.

L'Ordre souhaite ainsi honorer l'œuvre d'un grand créateur et écologiste qui nous a quittés en décembre dernier à l'âge de 89 ans. Né en France en 1924, Frédéric Back s'installe à Montréal en 1948. Dessinateur de grand talent, il est embauché par la Société Radio-Canada en 1952 et rejoint l'équipe du studio d'animation en 1968. De 1968 à 1993, il réalise 9 courts-métrages qui sont acclamés sur la scène internationale. Nominés à quatre reprises à la course aux Oscars décernés par l'Academy of Motion Picture Arts and Sciences de Los Angeles, ses films *Crac!* et *L'homme qui plantait des arbres* remportent l'Oscar du meilleur film d'animation respectivement en 1982 et 1987. Au-delà du génie artistique qui émane de ses films et de tous ses dessins, c'est un véritable plaidoyer pour la défense de la beauté de la vie sur cette planète, contre l'avidité et l'exploitation démesurée de celle-ci par l'homme qui se dégage de l'ensemble de son œuvre. Environnementaliste convaincu, il a été membre et fondateur de nombreuses organisations pour la défense des animaux et la protection de la nature. Sa renommée et son œuvre dépassent nos frontières et, en décembre 2010, il a été honoré par l'Académie du cinéma de Beijing qui lui a décerné son Grand Prix d'honneur 2010. De Juillet 2011 à Septembre 2012 le Japon lui a consacré une exposition rétrospective de plus de 1 000 œuvres, au Musée d'art contemporain de Tokyo, puis au Musée de Sapporo et celui d'Hiroshima.

La Ville de Montréal a célébré sa mémoire par une exposition hommage à l'Hôtel de Ville de Montréal et un événement musical et poétique à la Maison symphonique de Montréal le 5 avril dernier, qui a accueilli 1 400 citoyens qui se sont vus remettre des plants de chêne.

